


## Pointe de la Galoppaz 1681 m



Sommet vu d'Avray

**MASSIF: Bauges**

**CARTE : IGN 3432 OT**



### **ITINERAIRES:**

Versant ouest départ du village d'Arvey, un parking d'une quinzaine de places est situé dans la combe sous le village en direction de Puygros.

C'est de ce point, altitude 800 m au bord du torrent, que se fait le départ, balisage de l'itinéraire en bleu.

Le début du sentier est assez pentu sur une centaine de mètres, puis on rejoint une large piste que l'on suit jusqu'à l'altitude d'environ 1200 m. Là, un sentier sur la droite nous conduit, toujours en sous bois et avec une pente assez rude jusqu'à 1460 m d'altitude.

Là on émerge du sous bois pour monter dans la prairie. On peut monter directement dans la pente jusqu'au sommet, ou traverser le petit ruisseau qui coule dans la combe, pour attraper la crête qui monte, elle aussi, jusqu'au sommet.

Une arrivée d'eau alimente un petit abreuvoir dans le vallon qui rejoint le sommet.

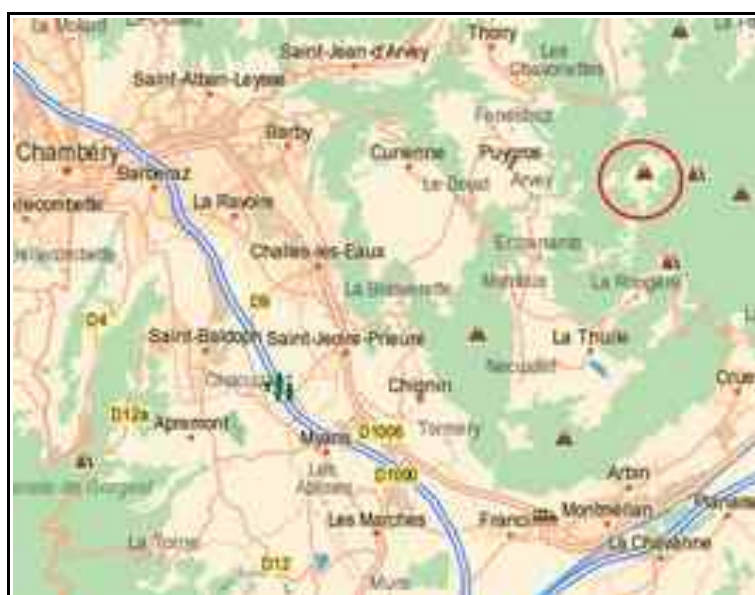
**Hébergement: non**

### **DIVERS:**


Très belle vue sur les principaux sommets des Bauges. Par beau temps on voit bien le haut du mont Blanc émergeant derrière la dent d'Arclusaz.

Croix en tubes métalliques au sommet.

## Pointe de la Galoppaz 1681 m



 Itinéraire normal environ 5 km, 800 m de dénivelé positif.

 Variante de retour environ 8 km, 150 m de dénivelé positif sous la combe Servienne.

Septembre 2012