



La Severaisse au niveau du Casset

ITINERAIRES :

Grenoble, La Mure, Corps, vallée du Valgaudémar, la Chapelle en Valgaudémar, parking avant l'arrivée au chalet du Gioberney 1576 m.

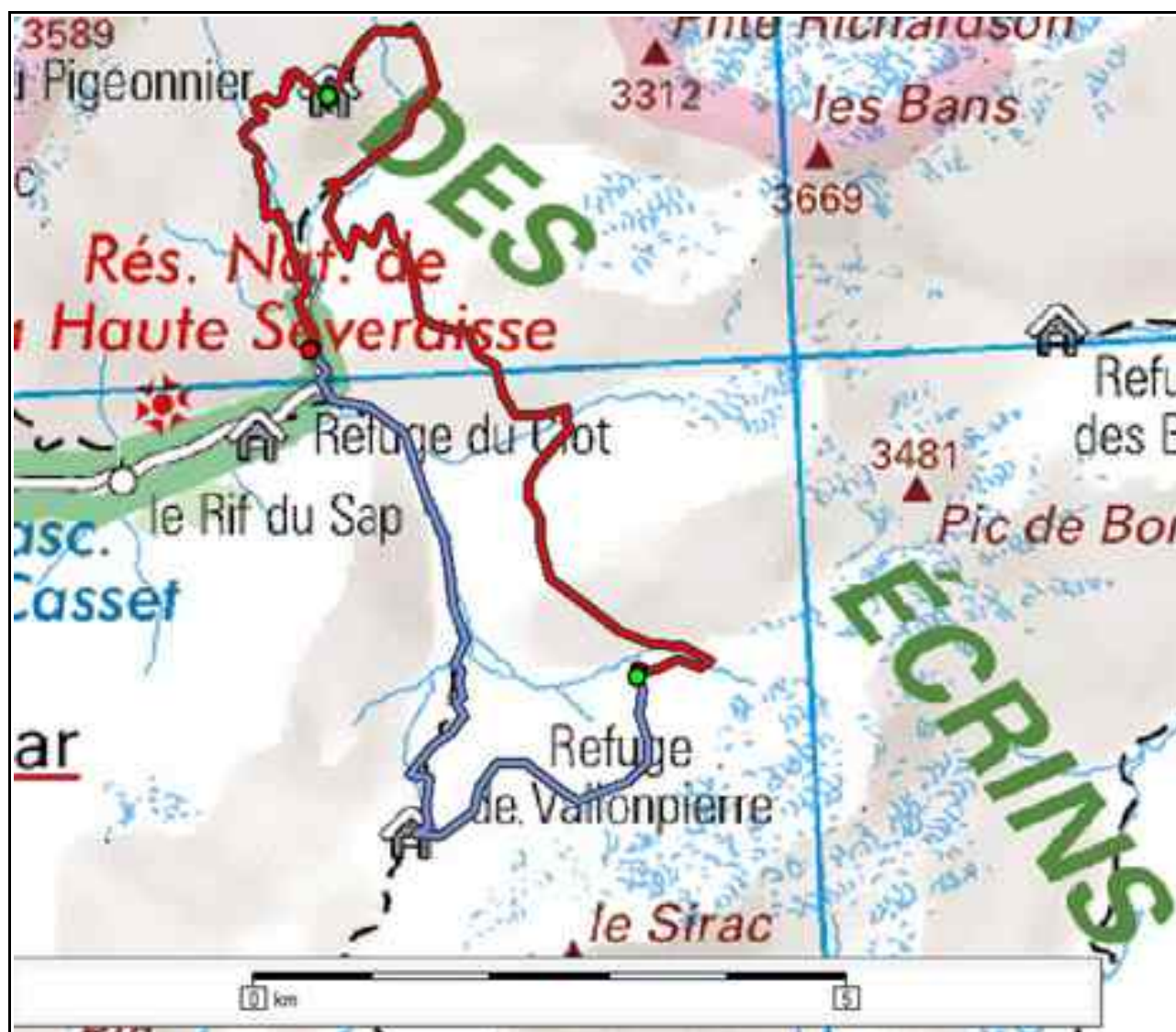
étape	Dist.	Déniv.	IGN	hébergement
1 er	4 km	884 m	3436 ET	Refuge CAF du Pigeonnier ® 2423 m
2 eme	12 km	1050 m	3437 ET	Refuge CAF de Chabournéou ® 1998 m
3 eme	9 km	640 m		

L'objectif de cette randonnée est de faire le tour du cirque situé au fond de la vallée du Valgaudémar où coule la Séveraisse.

Ballade de 3 jours avec 2 nuits en refuge, pas de problème technique particulier, mais à faire par beau temps, certains passages à flanc de pente peuvent être impressionnants.

Réalisé en octobre 2005.

Balcons du Valgaudemard



- **25 km** de longueur.
- **2574 m** de dénivelé positif.
- **2480 m** altitude maxi.



Chamois au dessus de l'hôtel du Gioberney



Cascade sur le torrent du Gioberney

CARTE : **IGN 3436 ET**



Itinéraire du premier jour:

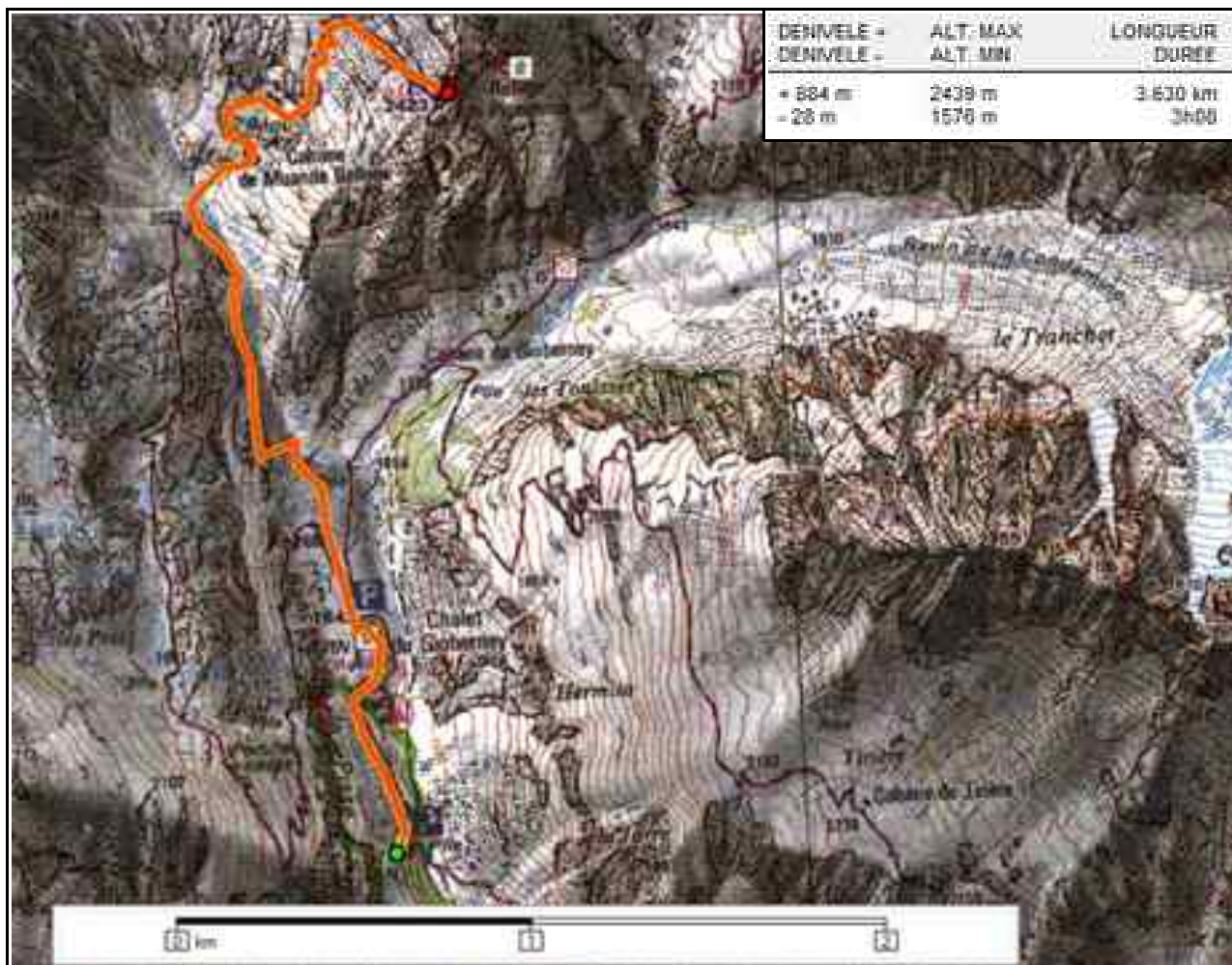
Du parking à 1576 m, prendre le sentier qui suit la route et passe à côté de l'hôtel chalet du Gioberney et prendre le sentier qui longe le torrent, au bout de 100 m laisser celui de droite et prendre celui qui monte, un panneau indique la direction du refuge.

Le sentier monte bien et rejoint une combe où coule le torrent de Bellone, traversée pas toujours facile surtout hors saison, où la passerelle est démontée. On passe à proximité de la cabane Muande-Bellone, qui est l'ancien lieu qui servait de refuge avant la construction du refuge CAF.

Un passage un peu plus ardu nous attend avant de rejoindre une zone plus plate où se trouve le refuge du Pigeonnier à 2423 m.



Balcons du Valgaudemard



Refuge CAF du Pigeonnier © 2423 m.



Traversée du torrent du Gioberney

CARTE : IGN 3436 et 3437 ET



Itinéraire du deuxième jour:

Du refuge prendre le sentier qui part direction nord-est en suivant la courbe de niveau, traverse le vallon du Gioberney, avant de descendre sur la cabane du Vaccivier à 2120 m.

De là une bonne descente nous conduit au bord du torrent du Gioberney, que l'on suit jusqu'à la passerelle qui traverse le torrent à 1720 m.

Après la traversée du torrent, une bonne montée nous permet de reprendre de l'altitude, puis de suivre la courbe de dénivelé jusqu'aux ruines de la cabane de Tinère à 2238 m.

Une descente douce et longue nous permet de rejoindre le torrent du Pis à 2043 m, à partir de ce point, une montée douce et continue, permet d'apercevoir le refuge de l'autre côté du vallon que l'on rejoint un peu plus loin pour traverser le torrent de Chabournéou.

A partir de ce point, une descente tranquille nous permet d'arriver jusqu'au refuge de Chabournéou à 1998 m.

DIVERS :

Pas de possibilité de chauffage dans ce refuge.

Balcons du Valgaudemard



Refuge CAF du Chabournéou ® 1998 m.



Ruisseau descendant du glacier du Sirac

CARTE : IGN 3436 et 3437 ET



Itinéraire du troisième jour :

Du refuge, prendre le sentier qui part direction sud en suivant la courbe de niveau, qui chemine en balcon, sous les glaciers du Sirac. Quelques passages sont assez aérien mais sans danger, avec une belle vue sur la vallée en contrebas.

Peu après on quitte cette zone rocheuse à flanc de pente pour arriver dans un alpage situé sur une zone plate où se trouve le lac de Vallompierre et le refuge du même nom à 2271 m.

De ce point on rejoint le GR 54 en provenance du col de Vallompierre, qui nous permet de descendre dans la vallée. Le début de la descente est assez soutenue pour arriver au col de Civier à 1696 m.

De là le sentier suit le torrent qui descend en pente douce jusqu'à la passerelle à 1550 m. On traverse le torrent et on coupe dans la pente pour rejoindre le *sentier du Ministre*, qui nous permet de rejoindre la route, après la traversée d'une nouvelle passerelle sur le torrent du Gioberney.

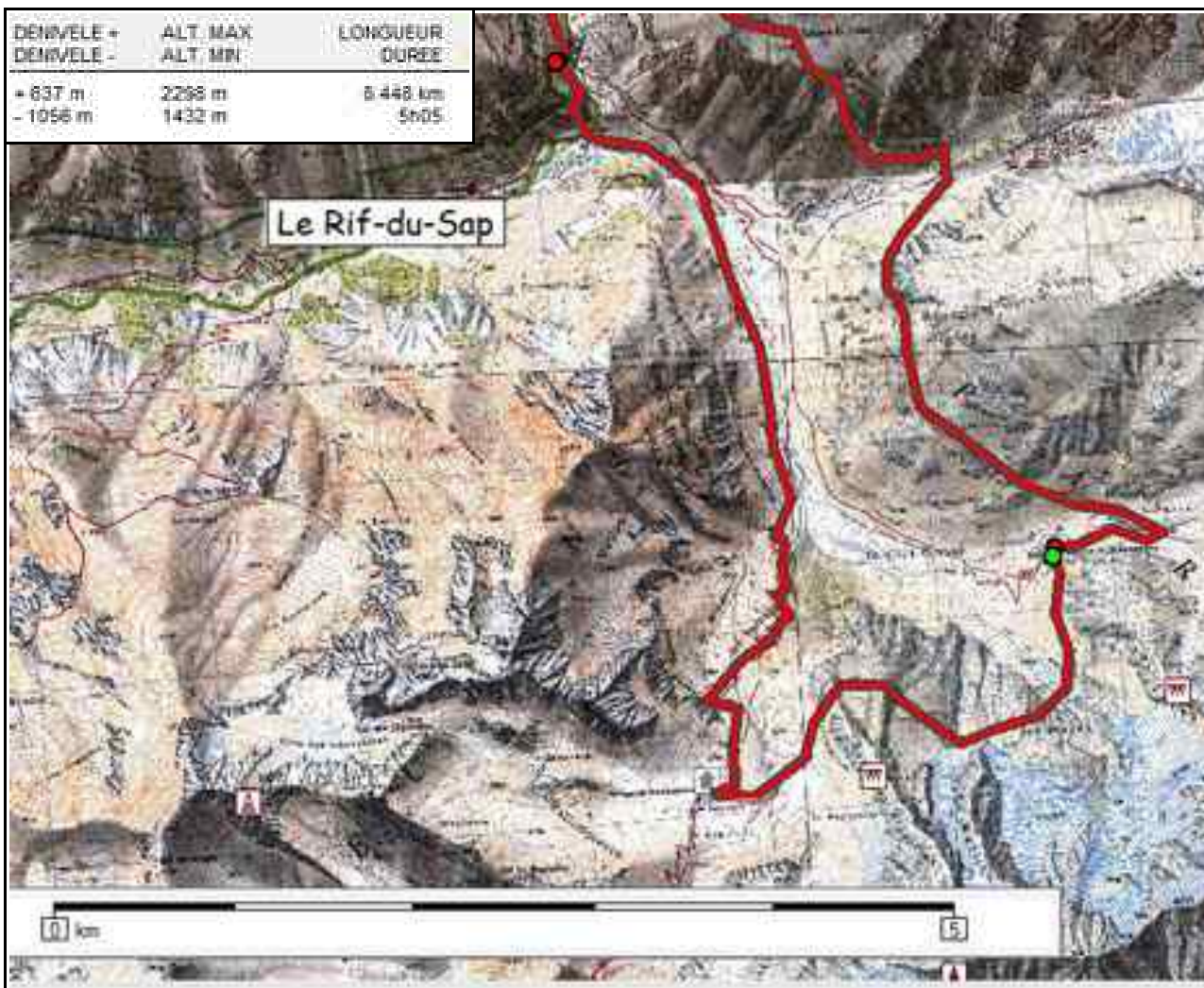
DIVERS :

On peut passer une nuit de plus au refuge et faire le col de Vallompierre

Balcons du Valgaudemard



DENIVELE + DENIVELE -	ALT. MAX ALT. MIN	LONGUEUR DUREE
+ 637 m - 1056 m	2268 m 1432 m	8 448 km 5h05



Refuge CAF de Vallompierre 2271 m